

## INVESTICE DO ROZVOJE VZDĚLÁVÁNÍ



### ŠKOLA TYPU RODINNÉHO VZDĚLÁVÁNÍ

Základní škola a Mateřská škola Tochovice

Tochovice 76

262 81 Tochovice

IČO: 71 00 72 02

E-mail: [zstochovice@atlas.cz](mailto:zstochovice@atlas.cz), [zsmstochovice@seznam.cz](mailto:zsmstochovice@seznam.cz)

Tel.: 318 682 754

[www.zstochovice.cz](http://www.zstochovice.cz)

**Jméno autora:** Renata Duchoňová

**Datum ověření:** 6. 11. 2012

**Ročník:** 5. ročník

**Vzdělávací oblast:** Člověk a jeho svět

**Předmět:** Vlastivěda

**Tematický okruh:** Náš soused Slovensko


**Druh učebního materiálu:** Digitalizovaný učební materiál

**Klíčová slova:** Slovensko, města, povrch,  
vodstvo, hospodářství

**Anotace:** Tato prezentace je možná použít k samostatné práci žáků s úvodní instrukcemi učitele. Zadání jednotlivých úkolů je uvedeno v jejich záhlaví. Žáci odpovídají jednoslovně na zadané otázky a odpovědi zapisují do křížovky. Úkoly slouží k procvičování vlastivědných vědomostí žáků týkajících se Slovenské republiky.

# *Slovenská republika*

- Symboly: znak, vlajka a hymna





# *Slovenská republika*

- Nachází se ve střední Evropě. Sousedí s Ukrajinou, Maďarskem, Rakouskem, Českem a Polskem.
- V roce 2012 zde žilo přibližně 5 404 555 lidí.
- Hlavním městem je


**Bratislava**



- Úředním jazykem je slovenština.

# *Slovenská republika*

- *Vznik: 1. ledna 1993 (rozdělení Československa)*
- *Prezident: Ivan Gašparovič*
- *Měna: Euro (EUR)*



# *Topografická mapa Slovenska*



# *Slovenská republika - pohoří*



- Vnější Západní Karpaty
- Malé Karpaty, Javorníky a Beskydy.
- Střední Západní Karpaty se skládají z Vysokých a Nízkých Tater. Nejvyšší hora: **Gerlachovský štít**



- **Vnitřní Karpaty** postupují dále na jih do Maďarska. Jejich součástí je především Slovenské rudohoří.

# *Slovenská republika - vodstvo*

*Dunaj spolu s Moravou  
tvorí slovenskou  
jihozápadní hranici.*



*Nejdelším slovenským vodním tokem je  
Váh.*

- Na Slovensku jsou častá rovněž horská jezera a minerální i termální prameny.*

# Slovenská republika - města



Bratislava



Trenčín

Banská Bystrica



Košice



Poprad





# *Slovenská republika – oprav města*

Btilavsar


Bsakná Bsrytiac



Tnenčří

Pdarop

Kceoši



# *Slovenská republika – města - řešení*

Bratislav

Banská Bystrica

Trenčín



Poprad

Košice



# *Slovenská republika - Nejvyšší hora - DOPLNĚNÍ*

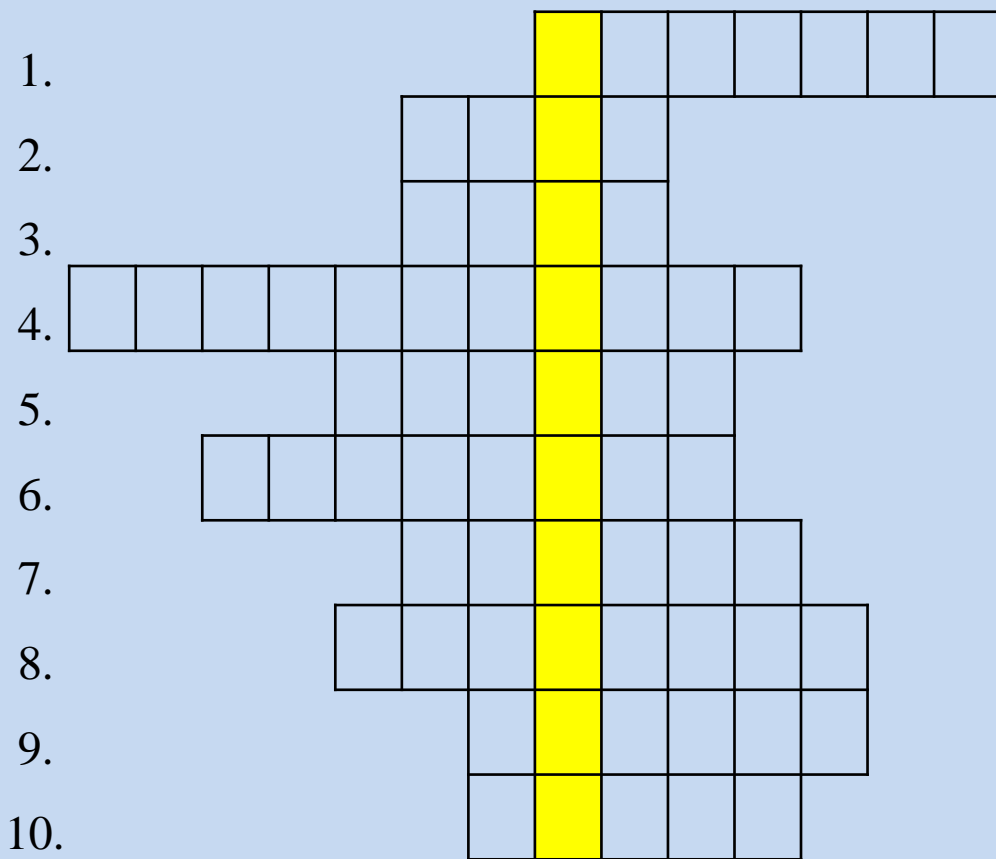


*Slovenská republika - Nejvyšší hora - ŘEŠENÍ*



# Hlavní město Slovenské republiky

## Vylušti křížovku



1. Pohoří na severu republiky
2. Platidlo ve Slovenské republice.
3. Symbol republiky.
4. Národní jazyk Slovenské republiky.
5. Město
6. Sousedící stát.
7. Stát sousedící na severu republiky
8. Stát sousedící na východě republiky
9. Kde leží Slovenská republika?
10. Pohoří.

# Hlavní město Slovenské republiky

## Vylušti křížovku - řešení

1.							B	E	S	K	Y	D	Y
2.			E	U	R	O							
3.			Z	N	A	K							
4.	S	L	O	V	E	N	Š	T	I	N	A		
5.			K	O	Š	I	C	E					
6.		R	A	K	O	U	S	K	O				
7.				P	O	L	S	K	O				
8.			U	K	R	A	J	I	N	A			
9.					E	V	R	O	P	Ě			
10.					T	A	T	R	Y				

1. Pohoří na severu republiky
2. Platidlo ve Slovenské republice.
3. Symbol republiky.
4. Národní jazyk Slovenské republiky.
5. Město
6. Sousedící stát.
7. Stát sousedící na severu republiky
8. Stát sousedící na východě republiky
9. Kde leží Slovenská republika?
10. Pohoří.

# Čerpáno:

- [http://cs.wikipedia.org/wiki/Soubor:Coat of Arms of Slovakia.svg](http://cs.wikipedia.org/wiki/Soubor:Coat_of_Arms_of_Slovakia.svg)
- [http://cs.wikipedia.org/wiki/Soubor:Flag of Slovakia.svg](http://cs.wikipedia.org/wiki/Soubor:Flag_of_Slovakia.svg)
- [http://cs.wikipedia.org/wiki/Soubor:EU location SVK.png](http://cs.wikipedia.org/wiki/Soubor:EU_location_SVK.png)
- [http://cs.wikipedia.org/wiki/Soubor:Mapa Slovenska.PNG](http://cs.wikipedia.org/wiki/Soubor:Mapa_Slovenska.PNG)
- [http://cs.wikipedia.org/wiki/Soubor:Bratislava Castle.jpg](http://cs.wikipedia.org/wiki/Soubor:Bratislava_Castle.jpg)
- [http://cs.wikipedia.org/wiki/Soubor:Ivan Ga%C5%A1parovi%C4%8D.jpg](http://cs.wikipedia.org/wiki/Soubor:Ivan_Ga%C5%A1parovi%C4%8D.jpg)
- [http://cs.wikipedia.org/wiki/Soubor:1 euro Slovakia.jpg](http://cs.wikipedia.org/wiki/Soubor:1_euro_Slovakia.jpg)
- [http://cs.wikipedia.org/wiki/Soubor:Slovensko topo blank.jpg](http://cs.wikipedia.org/wiki/Soubor:Slovensko_topo_blank.jpg)
- [http://cs.wikipedia.org/wiki/Soubor:Gerlach south face B.jpg](http://cs.wikipedia.org/wiki/Soubor:Gerlach_south_face_B.jpg)
- <http://cs.wikipedia.org/wiki/Soubor:Gerlach1.JPG>
- [http://cs.wikipedia.org/wiki/Soubor:Mnich wczesn%C4%85 jesieni%C4%85.jpg](http://cs.wikipedia.org/wiki/Soubor:Mnich_wczesn%C4%85_jesieni%C4%85.jpg)
- [http://cs.wikipedia.org/wiki/Soubor:Vysok%C3%A9 Tatry, v%C3%BDhled z vrcholu Rysy, z%C3%A1%C5%99%C3%AD 2011 %2829%29.JPG](http://cs.wikipedia.org/wiki/Soubor:Vysok%C3%A9_Tatry,_v%C3%BDhled_z_vrcholu_Rysy,_z%C3%A1%C5%99%C3%AD_2011_%2829%29.JPG)
- [http://cs.wikipedia.org/wiki/Soubor:Rieka Vah - Piestany.jpg](http://cs.wikipedia.org/wiki/Soubor:Rieka_Vah_-_Piestany.jpg)
- [http://cs.wikipedia.org/wiki/Soubor:Bratislava New Bridge from castle hill.JPG](http://cs.wikipedia.org/wiki/Soubor:Bratislava_New_Bridge_from_castle_hill.JPG)
- [http://cs.wikipedia.org/wiki/Soubor:Bratislava Montage.jpg](http://cs.wikipedia.org/wiki/Soubor:Bratislava_Montage.jpg)
- <http://cs.wikipedia.org/wiki/Soubor:BandeauKosice.png>
- [http://cs.wikipedia.org/wiki/Soubor:Trencin hrad 20010403.jpg](http://cs.wikipedia.org/wiki/Soubor:Trencin_hrad_20010403.jpg)
- <http://cs.wikipedia.org/wiki/Soubor:Besztercabanya3.jpg>
- [http://cs.wikipedia.org/wiki/Soubor:Square of Poprad 5.jpg](http://cs.wikipedia.org/wiki/Soubor:Square_of_Poprad_5.jpg)